

POTŘEBY PARKOVIŠŤ DLE ČSN 736110

Druh objektu	Číslo jednolice	1. parkovací místo plošně na	počet park. míst celkem	z celkové počtu stání		poznámka		
				krátkodobě	dlouhodobě			
				% obs.	% obs.			
obecní úřad	110 m ² pl. pro veřejnost	25	5	80	4	20	1	P2
pošta	2 plošky	1	1	80	2	10	0	P2, P3
ordnace lékaře	3 lékařské ordinace	0,5	6	100	6	0	0	P4
DPZ	20 stánek	5	4					PV
MŠ	45 dětí	5	9	90*	8	10	1	P3, P2, PV
ZŠ	220 žáků	5	44	80*	35	20	9	P3, P2, PV
základní škola	150 m ² zvl. pl.	50	3	90	3	10	0	P5
sokolovna	80 m ² pl. vlny	8	10	80	8	20	2	P2, P3, P10
oratoř	250 sedadel	6	42	90	38	10	4	P1, P2, P3, P8, P9, P10
obřadní síň	40 sedadel	5	8	100	8	0	0	P2, P10
kostel	100 sedadel	8	12	95	11	5	1	P2, P8
hřbitov	5 063 m ² plochy	1000	6	100	6	0	0	P2, P8
hřištní plocha	40 sedadel	8	5	95	5	5	0	P2, P10
sportoviště	200 míst pro diváky	15	14					P12, PV
MŠ a školky	50 míst pro děti	15	3					P3, P2, P10
hospoda u Suchbátů	70 m ² pl. pro hosty	8	9	80	7	20	2	P9, P2
parkoviště u Lepší	90 m ² pl. pro hosty	8	14	80	9	20	5	P6, PV

PV - veřejnost, ostatní typy K+R do 10 a 15 min.

P1 - P13 - vlněná prostornost

P1 - P13 - označení parkoviště

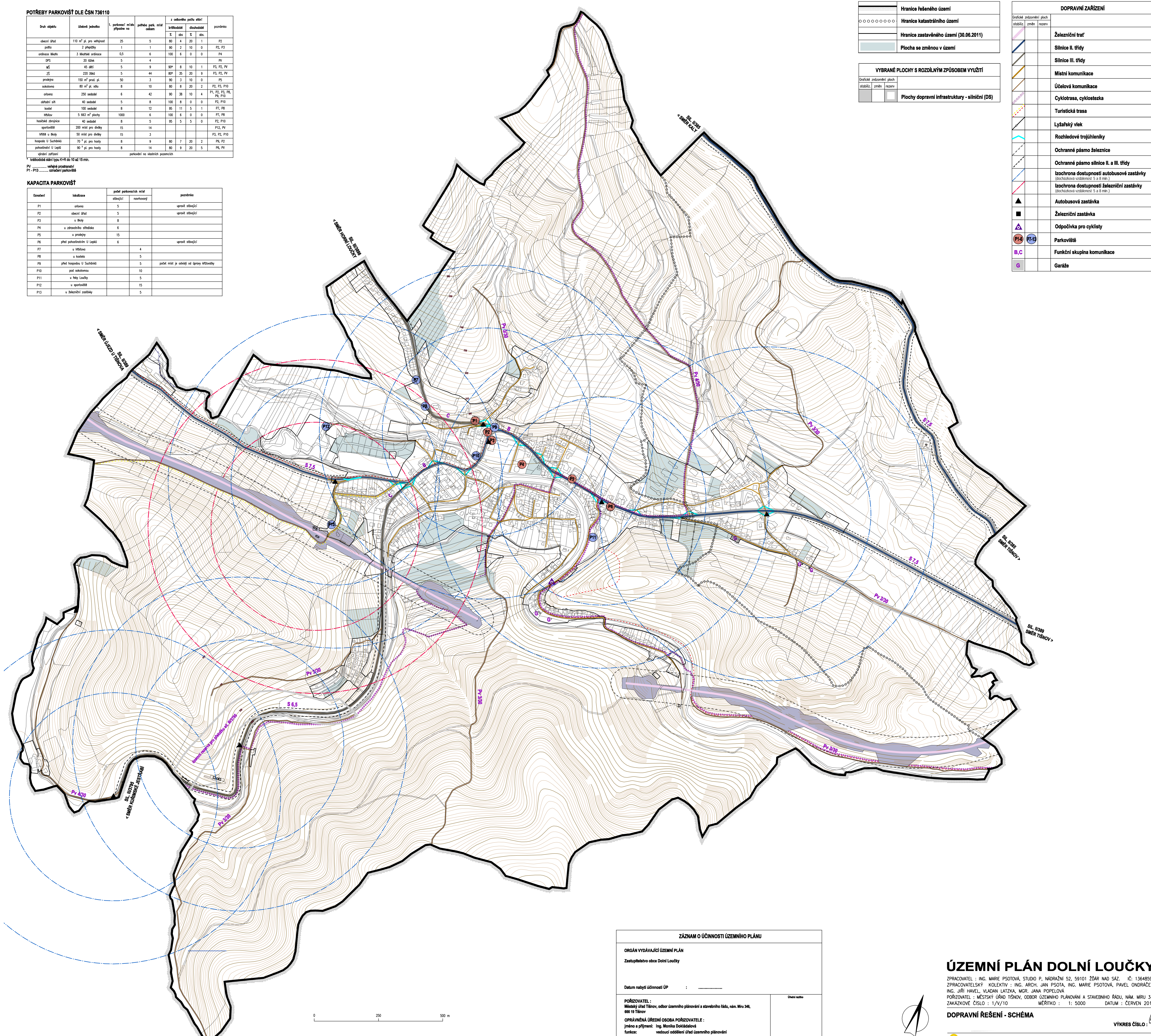
KAPACITA PARKOVIŠŤ

Označení	lokalizace	počet parkovacích míst		poznámka
		stávající	nabývaný	
P1	oratoř	5		upravit stávající
P2	obecní úřad	5		upravit stávající
P3	u školy	8		
P4	u zdravotního střediska	6		
P5	u prodejny	15		
P6	před pohostinárnou u Lepší	6		upravit stávající
P7	u hřbitova		4	
P8	u kostela		5	
P9	před hospodou u Suchbátů	5	počet míst je ovládnutý úpravou hřbitova	
P10	pod sokolovnou		10	
P11	u řeky Loučky		5	
P12	u sportoviště		15	
P13	u školení zástavky		5	


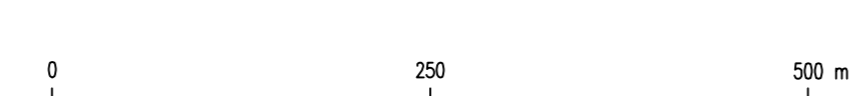
	Hranice řešeného území
	Hranice katastrálního území
	Hranice zastavěného území (30.06.2011)
	Plocha se změnou v území

VYBRANÉ PLOCHY S ROZDÍLNÝM ZPŮSOBEM VYUŽITÍ	
	Grafická označení ploch: stávající, změna, rezervy
	Plochy dopravní infrastruktury - silniční (DS)

DOPRAVNÍ ZAŘÍZENÍ	
	Železniční trať
	Silnice II. třídy
	Silnice III. třídy
	Místní komunikace
	Účelová komunikace
	Cyklotrasa, cyklostezka
	Turistická trasa
	Lýžařský vlek
	Rozhledové trojúhelníky
	Ochranné pásmo železnice
	Ochranné pásmo silnice II. a III. třídy
	Izochrona dostupnosti autobusové zastávky (docházka vzdálenost 5 a 8 min.)
	Izochrona dostupnosti železniční zastávky (docházka vzdálenost 5 a 8 min.)
	Autobusová zastávka
	Železniční zastávka
	Odpočívka pro cyklisty
	Parkoviště
	Funkční skupina komunikace
	Garáž



ZÁZNAM O ÚČINNOSTI ÚZEMNÍHO PLÁNU	
ORGÁN VYDÁVAJÍCÍ ÚZEMNÍ PLÁN Zastupitelstvo obce Dolní Loučky	
Datum nabýví účinnosti ÚP :	
POŘIZOVATEL : Městský úřad Tišnov, odbor územního plánování a stavebního řádu, nám. Míru 346, 666 19 Tišnov	Ověřil ruka
OPRÁVNĚNÁ ŘEŠENÍ OSOBA POŘIZOVATELE : jméno a příjmení: Ing. Monika Doklášalová funkce: vedoucí oddělení úřad územního plánování	
podpis:	



ÚZEMNÍ PLÁN DOLNÍ LOUČKY

ZPRACOVATEL : ING. MARIE PSOTOVÁ, STUDIO P. NÁGRAŽNÍ 52, 59101 ŽOŠAR NAD SAZ, IČ: 13648594
 ZPRACOVATELSKÝ KOLEKTIV : ING. ARCH. JAN PSOTA, ING. MARIE PSOTOVÁ, PAVEL ONDŘÁČEK,
 ING. JIŘÍ HAVEL, VLADAN LATZKA, MGR. JANA POPELOVÁ
 POŘIZOVATEL : MĚSTSKÝ ÚŘAD TIŠNOV, ODDOB ÚZEMNÍHO PLÁNOVÁNÍ A STAVEBNÍHO ŘÁDU, NÁM. MÍRU 346
 ZAKÁZKOVÉ ČÍSLO : 1/V/10 MĚŘÍTKO : 1: 5000 DATUM : ČERVEN 2013

DOPRAVNÍ ŘEŠENÍ - SCHÉMA

VÝKRES ČÍSLO : 1